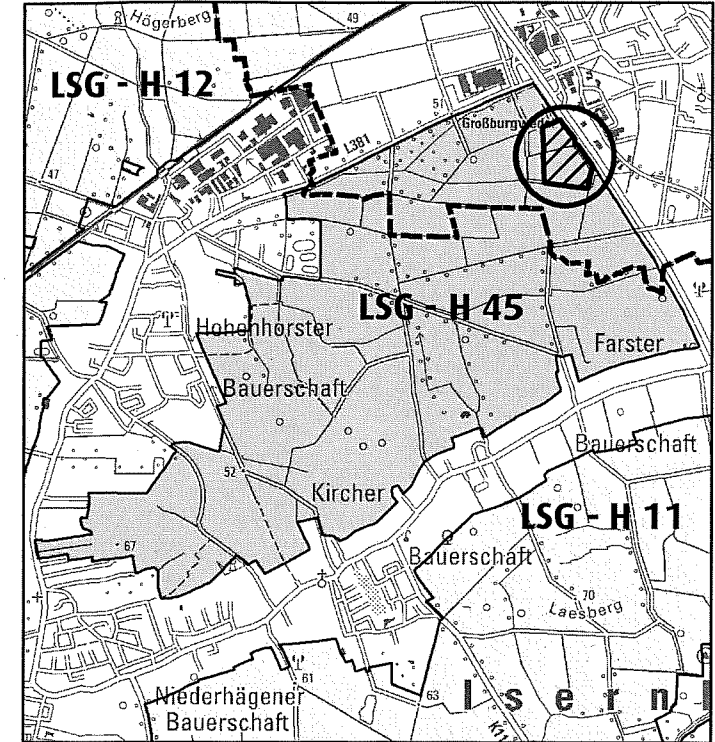






Übersichtskarte, M. 1: 50.000



**Legende**

-  Löschungsbereich
-  Landschaftsschutzgebiet H 45
-  Gemeindegrenze

**Anlage zur II. Änderungsverordnung zur Verordnung über das Landschaftsschutzgebiet "Hahle" (LSG-H 45) in den Gemeinden Isernhagen und Burgwedel, Region Hannover, vom 01.11.1988 (Gemeinsames Amtsblatt für die Region Hannover und die Landeshauptstadt Hannover Sonderausgabe 2006 vom 28.02.2006, S. 12)**



Kartengrundlage:  
Auszug aus den Geobasisdaten des Landesamtes für Geoinformation und Landesvermessung Niedersachsen, © 2021 LGLN

Datenquelle:  
Umweltinformationssystem Region Hannover (2021)

Herausgeber:  
Region Hannover  
Der Regionspräsident  
Fachbereich Umwelt - Untere Naturschutzbehörde  
Höltzstraße 17  
30171 Hannover

Stand: 25.02.2022

© Region Hannover

