




**Detailkarte zur Änderung der Grenzen
des Besonderen Erhaltungsgebietes (FFH-Gebietes)**

**EU-Nr. DE 4135-301
Landes-Nr. FFH0102LSA
Salzstelle Hecklingen**

-  Meldegrenze nach Erweiterung
-  Meldegrenze 1999
-  Erweiterungsfläche

0 0,5 1 1,5 2 2,5 3 3,5 4 4,5 5 5,5 km

Maßstab 1 : 50 000



Erstellt durch das Landesamt für Umweltschutz Sachsen-Anhalt am 20.10.2020

Darstellung auf der Grundlage von Geobasisinformationen der Vermessungs- und
Katasterverwaltung DTK10 © GeoBasis-DE / LVermGeo LSA [2014 / 010312]
Es gelten die Nutzungsbedingungen des LVermGeo LSA.