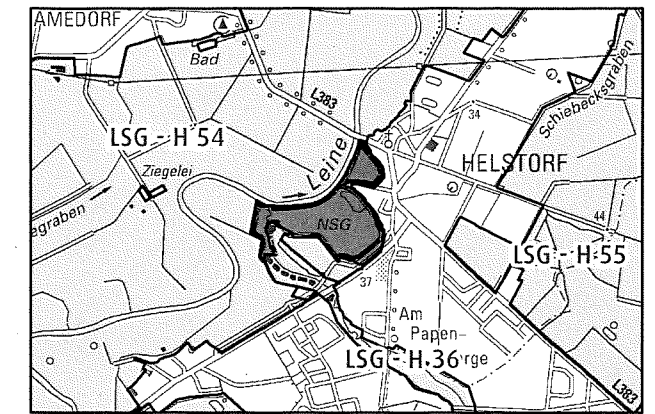








Übersichtskarte M.: 1: 50.000









## ENTWURF - externe Beteiligung

### Legende

-  Grenze des Naturschutzgebietes HA 183 (Innenseite des grauen Rasterbandes)
-  Fläche zur Umsetzung der FFH-Richtlinie (FFH-Gebiet Nr. 3021-331)
-  Dauergrünland Zone I (entspr. § 5 Abs. 3 Nr. 1)
-  Dauergrünland Zone II (entspr. § 5 Abs. 3 Nr. 2)

### Lebensraumtypen (LRT) entspr. § 3 Abs. 3

-  6430, Feuchte Hochstaudenfluren auf 10% der Fläche
-  6430, Feuchte Hochstaudenfluren (gesamte Fläche)
-  3150, Natürliche und naturnahe nährstoffreiche Stillgewässer mit Laichkraut- oder Froschbiss-Gesellschaften
-  6510, Magere Flachland-Mähwiesen
-  9190, Alte bodensaure Eichenwälder auf Sandböden mit Stieleiche
-  91E0, Auenwälder mit Erle, Esche, Weide

## Anlage zur Verordnung über das Naturschutzgebiet "Helstorfer Altwasser" in der Stadt Neustadt am Rübenberge, Region Hannover (NSG - HA 183)

### maßgebliche Karte



Maßstab: 1: 3500

Kartengrundlage  
Auszug aus den Geobasisdaten des Landesamtes für Geoinformation und Landesvermessung Niedersachsen, © 2020

Datenquelle:  
Niedersächsischer Landesbetrieb für Wasserwirtschaft, Küsten- und Naturschutz (NLWKN), 2017  
ALKIS Daten (04/2020)

Herausgeber:  
Region Hannover  
Der Regionspräsident  
Fachbereich Umwelt - Untere Naturschutzbehörde  
Höltzstr. 17  
30171 Hannover

Stand: 05.06.2020

© Region Hannover

